












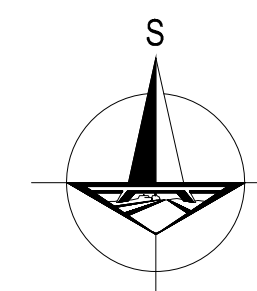



- STAVAJÍCÍ SÍTĚ VEŘEJNÉ INFRASTRUKTURY**
- | | | | | | | | | | | | | | | | | | | | | | | | | | | | | | | | | | | | | | | | | | | | | | | | | | | | | | | | | | | | | | | | | | | | | | | | | | | | | | | | | | | | | | | | | | | | | | | | | | | | | | | | | | | | | | |
|---|---|---|---|---|---|---|---|---|---|---|---|---|---|---|---|---|---|---|---|---|---|---|---|---|---|---|---|---|---|---|---|---|---|---|---|---|---|---|---|---|---|---|---|---|---|---|---|---|---|---|---|---|---|---|---|---|---|---|---|---|---|---|---|---|---|---|---|---|---|---|---|---|---|---|---|---|---|---|---|---|---|---|---|---|---|---|---|---|---|---|---|---|---|---|---|---|---|---|---|---|---|---|---|---|---|---|---|---|--|
|  |  |  |  |  |  |  |  |  |  |  |  |  | | | | | | | | | | | | | | | | | | | | | | | | | | | | | | | | | | | | | | | | | | | | | | | | | | | | | | | | | | | | | | | | | | | | | | | | | | | | | | | | | | | | | | | | | | | | | | | | | |
|---|---|---|---|---|---|---|---|---|---|---|---|---|---|---|---|---|---|---|---|---|---|---|---|---|---|---|---|---|---|---|---|---|---|---|---|---|---|---|---|---|---|---|---|---|---|---|---|---|---|---|---|---|---|---|---|---|---|---|---|---|---|---|---|---|---|---|---|---|---|---|---|---|---|---|---|---|---|---|---|---|---|---|---|---|---|---|---|---|---|---|---|---|---|---|---|---|---|---|---|---|---|---|---|---|---|---|---|---|--|

- LEGENDA:**
- NÁVRH PBPO - ZAJÍMOVÝ STAVEBNÍ OBJEKT
 - OSA TOKU, STANIČENÍ
 - PRÍČNE REZY
 - TELESO OCHRANNÉ HRÁZE
 - NÁVRŽENÉ OCHRANNÉ PÁSMO HRÁZE
 - NÁVRH PBPO - SOUVISEJÍCÍ STAVEBNÍ OBJEKTY
 - NÁVRH PBPO - ETAPA IV.C
 - HRANICE KATASTRU
 - SKRYTÁ ORNICE
 - HRANICE PARCELE
 - PARCELNÍ ČÍSLO
 - HRANICE ZAJÍMOVÉHO ÚZEMÍ (DOČASNÝ ZÁBOR)
 - VOVNÍ HLADINA TRVALÁ (KORYTO)
 - TRVALÝ ZÁBOR
 - POLOHA ZAŘÍZENÍ STAVENISŤE



VÝŠKOVÝ SYSTÉM : Bpw
SOUŘADNICOVÝ SYSTÉM :



POVODÍ MORAVY, s. p.
Dřevařská 11, 602 00, Brno




HYCO PRO
Friedrichshagen



22

SO 01.1.1

ŘÍŠKOVÝ SYSTÉM : Bpw
ŘÍŠKOVÝ SYSTÉM : S-JTSK

ŽEDELTEĚ ATELIER HLAVNÍ NÁMĚSTNÍK PROJEKTU ZODPOVĚDNÝ PROJEKTANT VYPRACOVATEL KONTROLOVATEL	ING. VLADIMÍR NÁVAŘIL ING. JOSEF KOSEK ING. PETR HUSÁK ING. KAREL KOSEK ING. VLADIMÍR NÁVAŘIL	 <p>Koutská 27/113, 602 00 BRNO</p>
<p>Morava, km 230.728-231.934 - přírůdek blížká PO na pravém břehu a napojení levooběžného ramene</p> <p>SO 01.1.1 OCHRANNÁ HRÁZ</p>		
NÁZEV AKCE NÁZEV OBJEKTU	DATUM 12/2021 FORMÁT D244 MĚŘITKO 1:500 Č. ZAKÁZKY 19-08 LČEL	
PŘÍLOHA	C. SOUPŘÍSVY C. PŘELOHY	DUSP 2.1
<p align="center">SITUACE</p>		